












- ## LEGENDA :
- | | |
|---|---|
|  | Jezdnia drogi transportu rolnego o naw. z betonu asfaltowego 0/11 o gr 6 cm |
|  | Pobocze o naw. z kłifca 20/31,5 o grubość 10 cm |
|  | Projektowany przepust z rur PEHD Ø 60 cm |
|  | Projektowany wpust uliczny |
|  | Projektowane skarp |
|  | Ściek z kostki kamiennej regularnej 16/16 |
|  | granica działki |
|  | Istniejący wodociąg |
|  | Istniejąca sieć teletechniczna |
|  | Istniejąca sieć energetyczna |
|  | granica opracowania |

NADZÓR BUDOWLANY, KOSZTORYSOWANIE inż. Turcza Tadeusz 49-300 Brzeg, ul. Stowiańska 2/6, tel. 604 959 978			
Projekt Zagospodarowania Terenu			
Tytuł:		Nazwa projektu:	
PROJEKT WYKONAWCZY Budowa drogi dojazdowej do granicy rezerwuatu w Starowicach Dolnych nr do 1/27.37.37.44, ul. drogi 427, 423, 424, 425, 426, 427, 428, 429/1, 324, 435, 428, 430 nr do 1/27.37.37.44, ul. drogi 427, 423, 424, 425, 426, 427, 428, 429/1, 324, 435, 428, 430 obręb 0066 - Starowice Dobre		Plan sytuacyjny skala 1 : 1000	
Adres:		Projektant:	
Starowice Dobre		inż. T. Turcza	
Miejsce:		Projektant:	
Gmina Grodzisk 49-200 Grodzisk, ul. Wąsarska 29		mgr inż. T. Jaskiewicz ul. Wąsarska 29, 49-200 Grodzisk data 09.10.15 r.	
Inwestor:		Data:	
Gmina Grodzisk 49-200 Grodzisk, ul. Wąsarska 29		09.10.15 r.	
Długość:		Data:	
711,1 m		09.10.15 r.	